



**PREFECTURE du Val-de-Marne**

DIRECTION REGIONALE ET INTERDEPARTEMENTALE DE L'ENVIRONNEMENT ET DE L'ENERGIE D'ILE  
DE FRANCE  
Unité territoriale du Val-de-Marne

DIRECTION REGIONALE ET INTERDEPARTEMENTALE DE L'EQUIPEMENT ET DE L'AMENAGEMENT  
D'ILE DE FRANCE  
Unité territoriale du Val-de-Marne

**Commune de Villeneuve-le-Roi**

**PLAN DE PREVENTION  
DES RISQUES TECHNOLOGIQUES**

-----

**SOCIETE PETROLIERE DU VAL-DE-MARNE  
(S.P.V.M.)**

-----

**Projet soumis à enquête publique**

- x Note de présentation
- x **Plan de zonage réglementaire**
- x Règlement
- x Recommandations









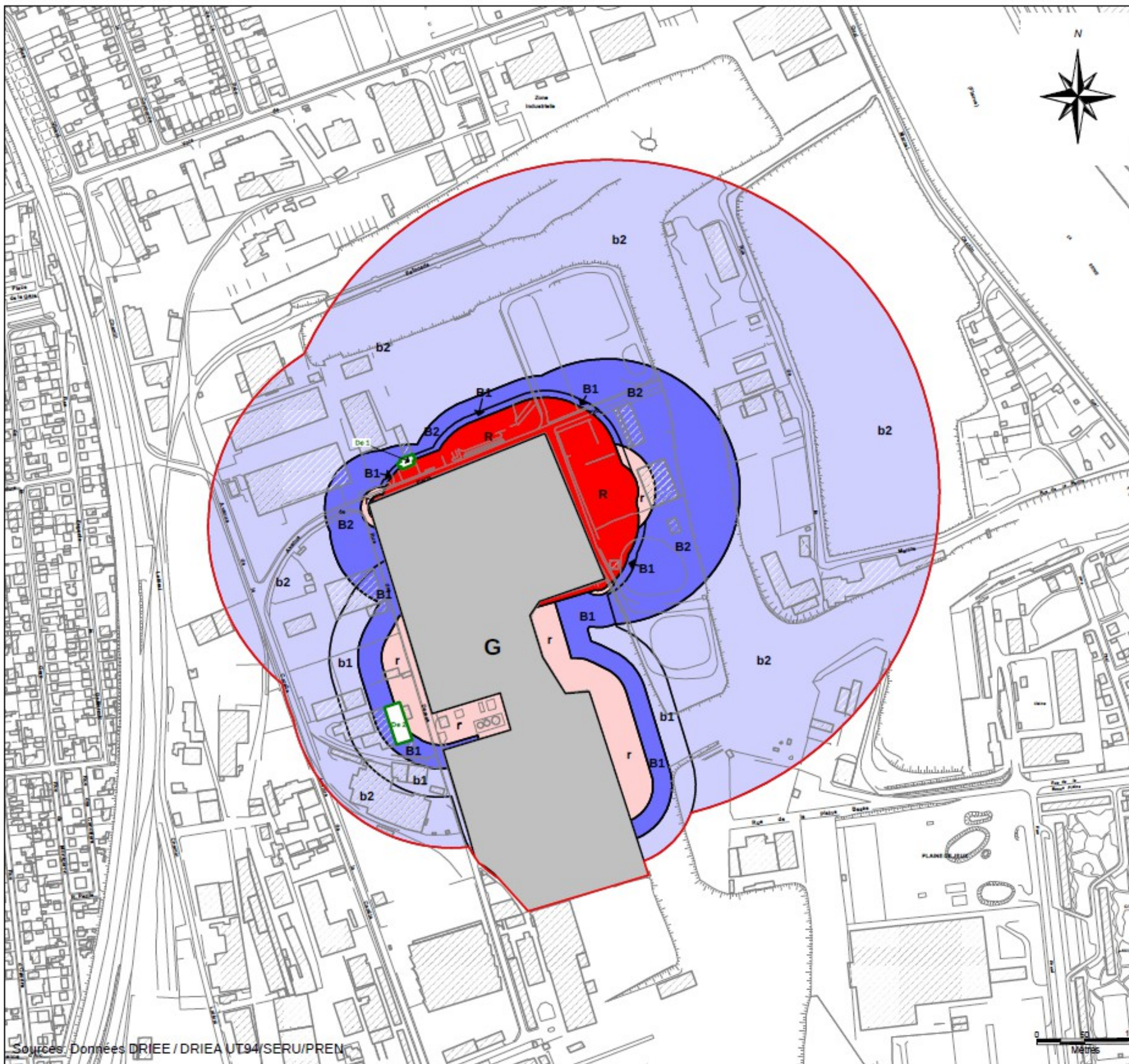


# PPRT SPVM Commune de Villeneuve-le-Roi

## Zonage réglementaire

**G** Emprise du dépôt pétrolier

-  Zones d'autorisation limitée (b1 et b2)
-  Zones d'autorisation limitée (B1 et B2)
-  Zone d'interdiction (r)
-  Zone d'interdiction stricte (R)
-  **De** Secteur de délaissement possible
-  Périmètre d'exposition aux risques



Sources: Données DRIEE / DRIEA UT94/SERU/PREN

Direction régionale et départementale de l'équipement et de l'aménagement et  
Direction régionale et interdépartementale de l'environnement et de l'énergie



Février 2016